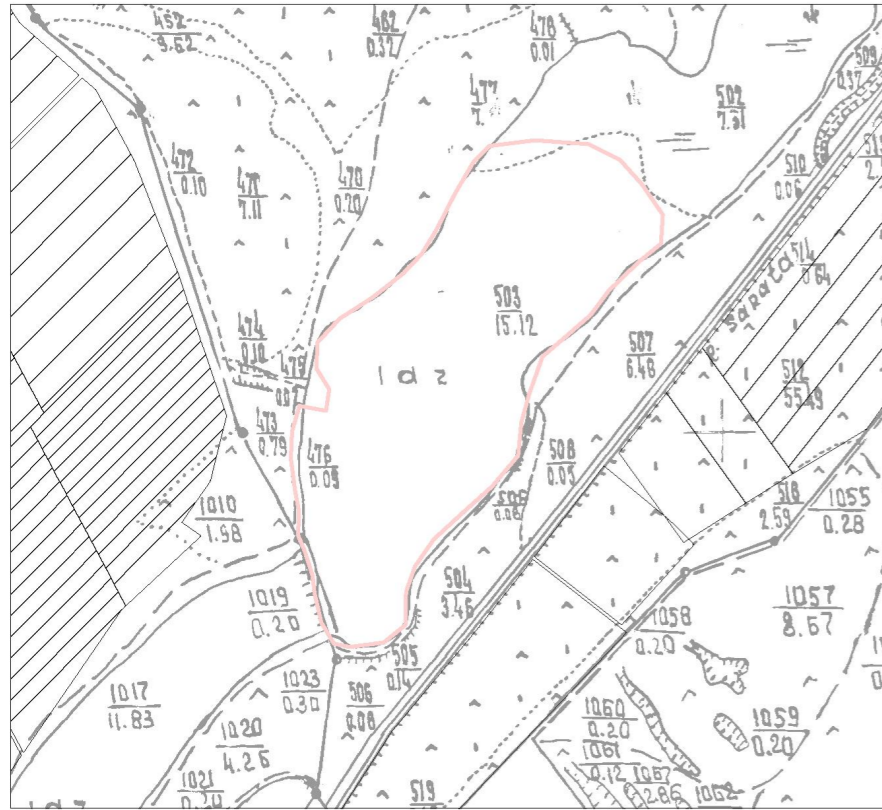







PLANUL DE CONTUR
a bunului imobil proprietate publica a UAT
amplasat in hotarele sectorului cadastral

Schema de incadrare



Semne conventionale:

-  - hotarul intravilanului localitatii
-  - hotarul si numarul cadastral al terenului delimitat
-  - hotarul UAT
-  - hotarele terenurilor din planul cadastral
-  - terenurile din domeniul public/ privat al UAT



Caracteristicile tehnice

Tipul bunului	Nr. cadastral	Apartenenta	Suprafata (ha, m.p.)	Categoria de destinatie	Modul de folosinta	Domeniul	Mentuni
teren		UAT	15,7885 ha	Fondul apelor	Iaz	Public	

Data _____ 2018

COORDONAT:

Agenția Proprietății Publice: _____ Î.S. "IPOT" _____	Primaria Primar _____ Specialist pentru reglmentarea regimului proprietatii funciare _____
Agenția "Apele Moldovei" _____	Seful Serviciului relatii funciare si cadastru a Consiliului Raional _____

EXECUTANT

Tipul lucrarii: Delimitarea terenurilor proprietate publica Amplasarea: _____		
Conducător: _____ semnătura	_____ Numele, prenumele	
Executant: Certificat: seria/ nr./data _____	_____	
Data elaborării: _____ data inspectării în teren	Sistem de coordonate MOLDREF 99	SCARA 1: 3300